



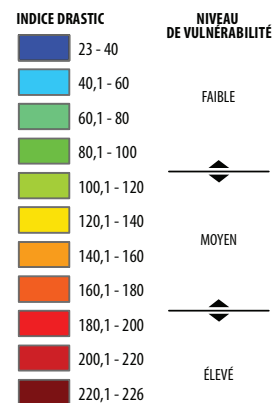
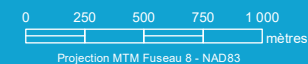


-  Puits municipal
-  Installation de production d'eau potable
-  Réservoir municipal
-  Aires de protection



Note: La position et les dimensions des éléments illustrés sur ce plan sont relatives et ne doivent pas être utilisées aux fins de calculs.



CLIENT / **MUNICIPALITÉ DE SAINTE-MÉLANIE**

PROJET / ANALYSE DE LA VULNÉRABILITÉ DE LA SOURCE POUR LES PRÉLÈVEMENTS D'EAU SOUTERRAINE X008733-1 ET X008733-2

TITRE / **FIGURE 3
DISTRIBUTION SPATIALE DE L'INDICE DE VULNÉRABILITÉ DRASTIC**

DOSSIER N° / 20332-101	ÉCHELLE / 1:22 000	DATE / 2021-11-19
------------------------	--------------------	-------------------

VÉRIFIÉ PAR / G. HUTTON	DESSINÉ PAR / D. PLANTE	APPROUVÉ PAR / G. CARRIER
-------------------------	-------------------------	---------------------------

FORMAT / 17X11	RÉFÉRENCES(S) / DONNÉES LIDAR (MFFP)	FICHIER(S) / 20332-101-FIG3.mxd
----------------	--------------------------------------	---------------------------------

