



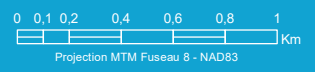


-  Puits municipal
-  Installation de production d'eau potable
-  Réservoir municipal
-  Limite municipale

Note: La position et les dimensions des éléments illustrés sur ce plan sont relatives et ne doivent pas être utilisées aux fins de calculs.



CLIENT / **MUNICIPALITÉ DE SAINTE-MÉLANIE**

PROJET / **ANALYSE DE LA VULNÉRABILITÉ DE LA SOURCE POUR LES PRÉLÈVEMENTS D'EAU SOUTERRAINE X0008733-1 ET X0008733-2**

TITRE / **FIGURE 1 PLAN DE LOCALISATION**

DOSSIER N° / 20332-101	ÉCHELLE / 1:20 000	DATE / 2021-11-18
VÉRIFIÉ PAR / G. HUTTON	DESSINÉ PAR / D. PLANTE	APPROUVÉ PAR / G. CARRIER
FORMAT / 17X11	RÉFÉRENCES(S) / 31104-200-202 31103-200-201	FICHIER / 20332-101-1.mxd